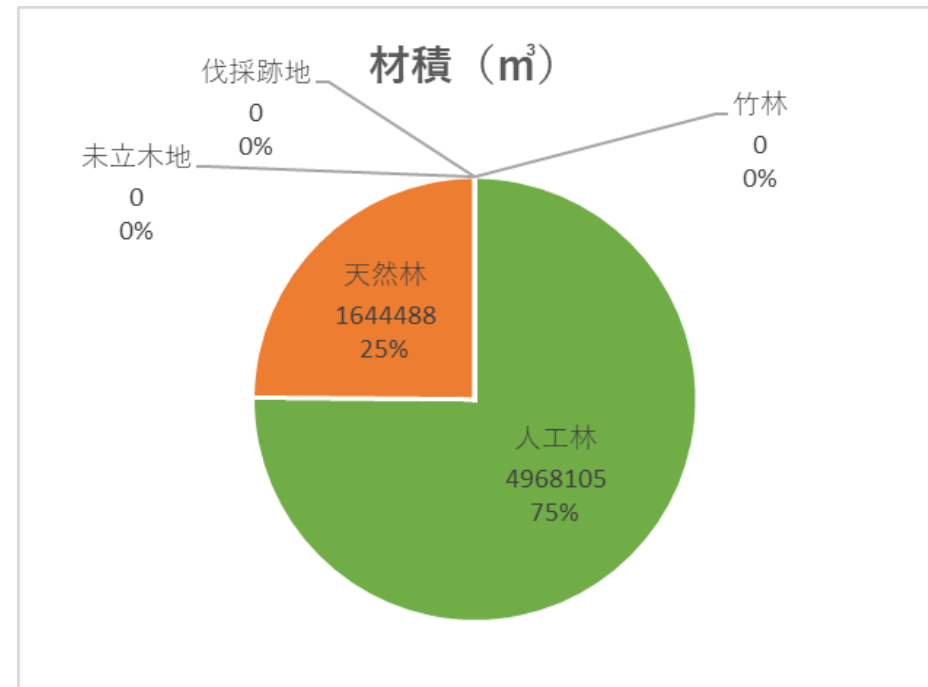
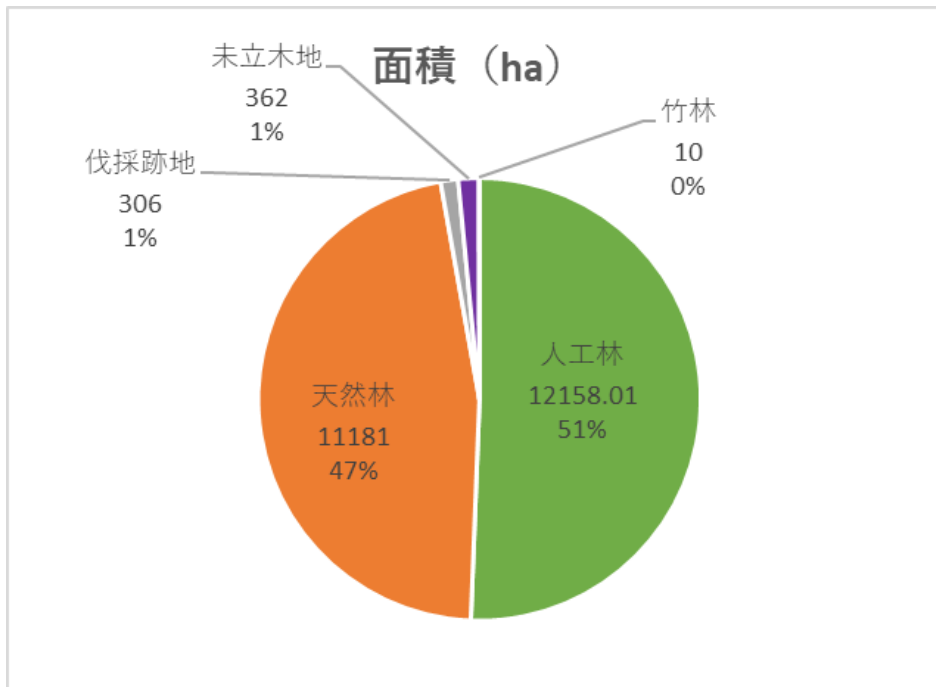


# 住田町内民有林の概況 (令和6年1月 林政課作成)

## 1. 森林の面積・蓄積について

(1) 林種別 (出典：令和5年度更新森林簿データ)

	人工林	天然林	伐採跡地	未立木地	竹林	総計
面積 (ha)	12158.01	11181	306	362	10	24017
材積 (m <sup>3</sup> )	4968105	1644488	0	0	0	6612593

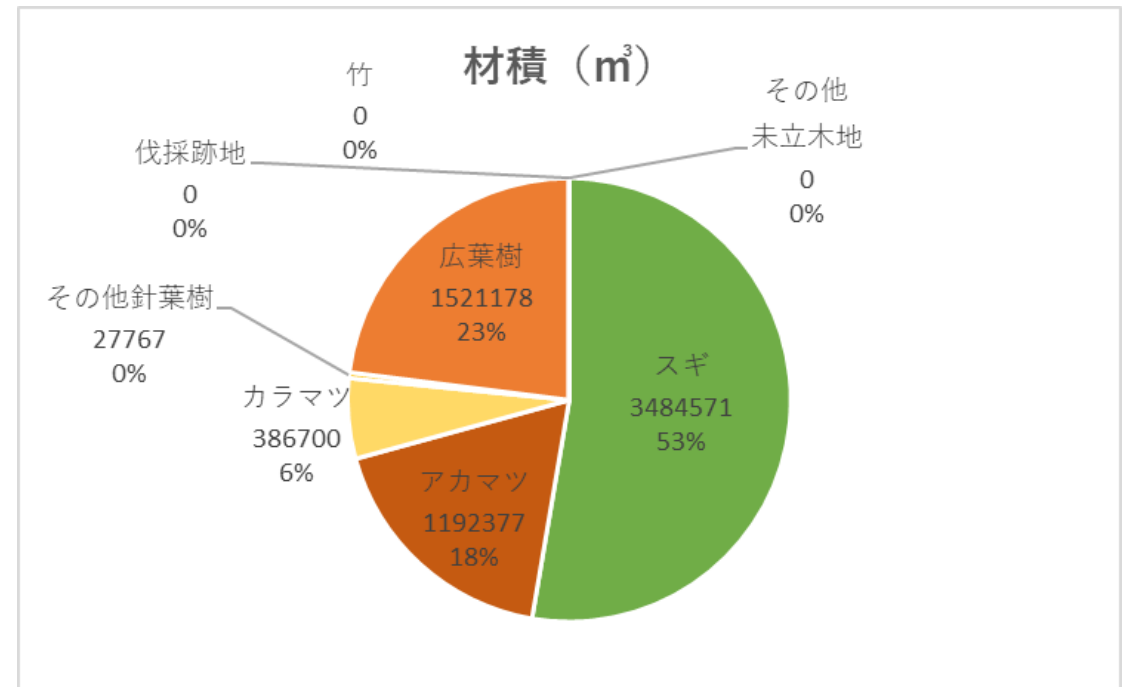
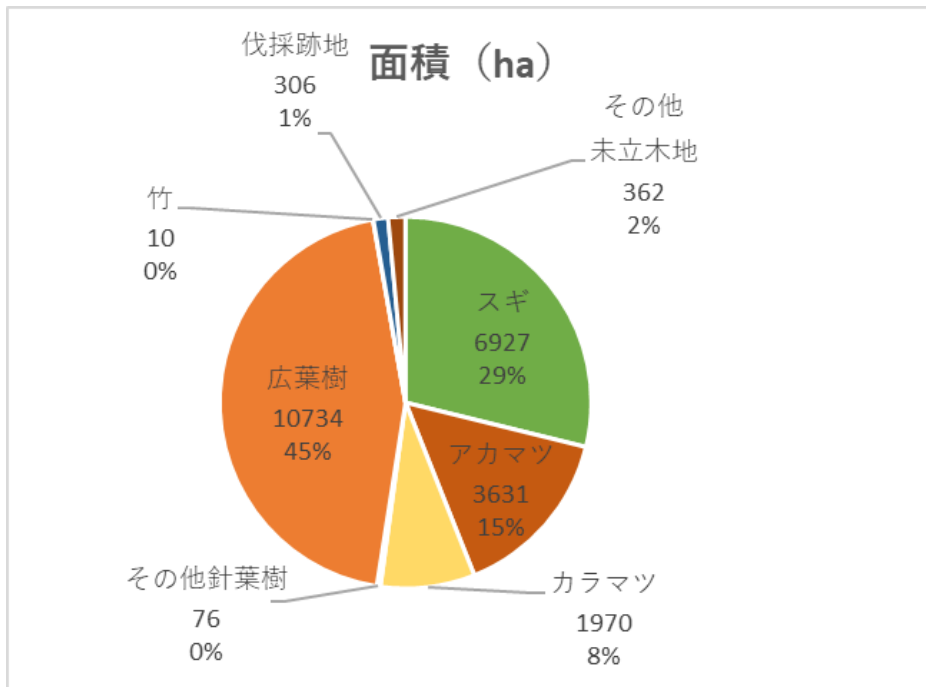


# 住田町内民有林の概況 (令和6年1月 林政課作成)

## 1. 森林の面積・蓄積について

(2) 樹種別 (出典：令和5年度更新森林簿データ)

	スギ	アカマツ	カラマツ	その他針葉樹	広葉樹	竹	伐採跡地	その他未立木地	総計
面積 (ha)	6927	3631	1970	76	10734	10	306	362	24017
材積 (m <sup>3</sup> )	3484571	1192377	386700	27767	1521178	0	0	0	6612593

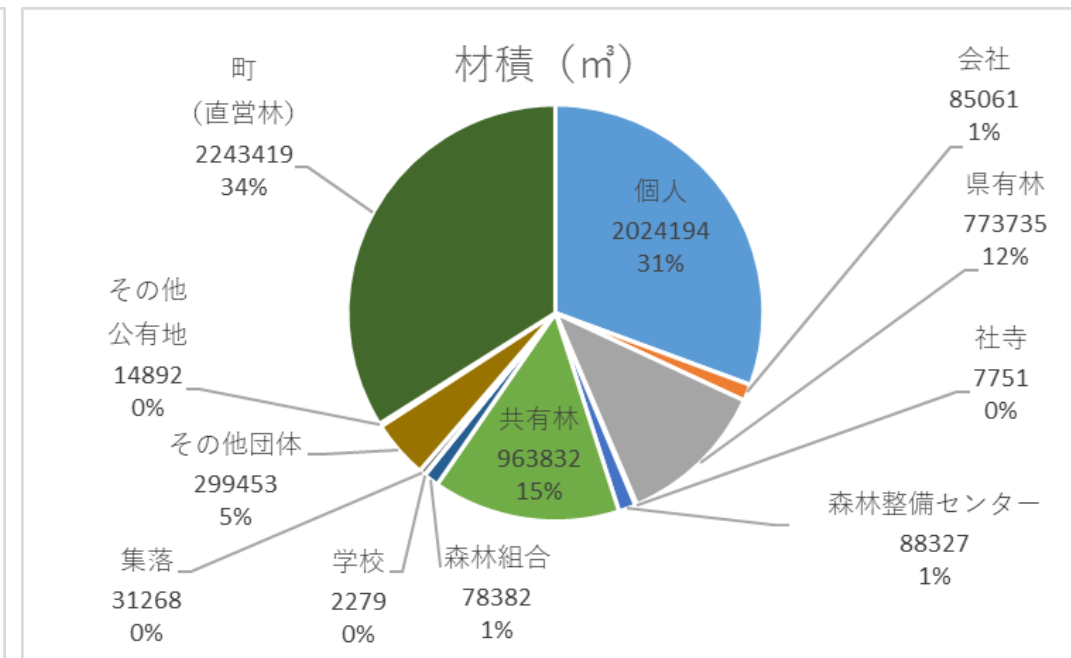
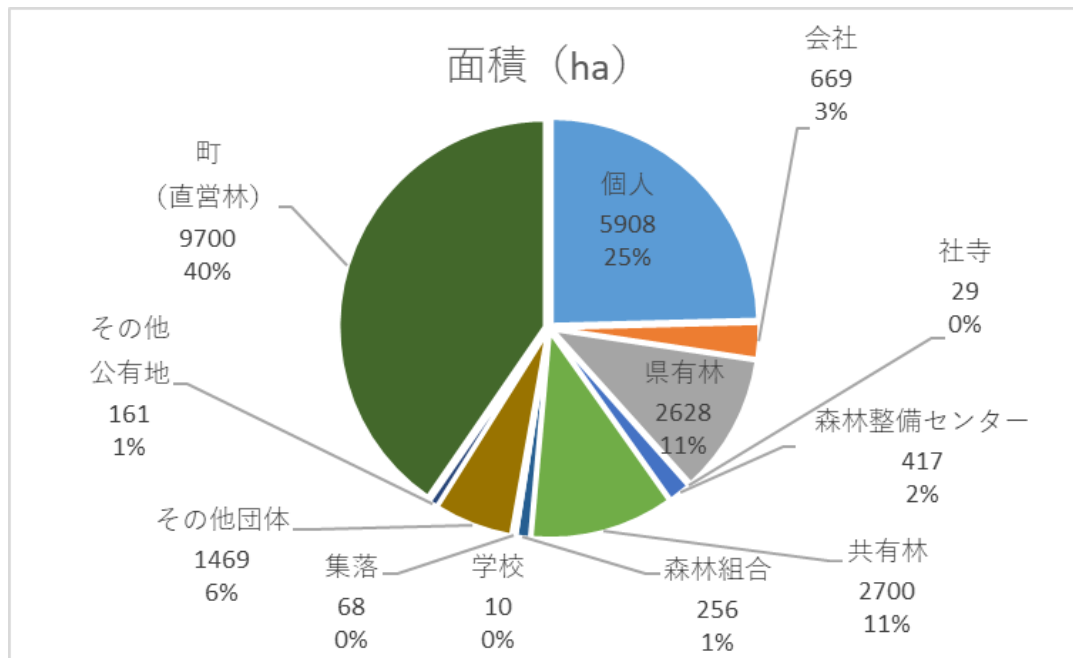


# 住田町内民有林の概況 (令和6年1月 林政課作成)

## 1. 森林の面積・蓄積について

### (3) 所有形態別 (出典：令和5年度更新森林簿データ)

	個人	会社	県有林	社寺	森林整備センター	共有林	森林組合	学校	集落	その他団体	その他公有地	町(直営林)	総計
面積 (ha)	5908	669	2628	29	417	2700	256	10	68	1469	161	9700	24017
材積 (m³)	2024194	85061	773735	7751	88327	963832	78382	2279	31268	299453	14892	2243419	6612593

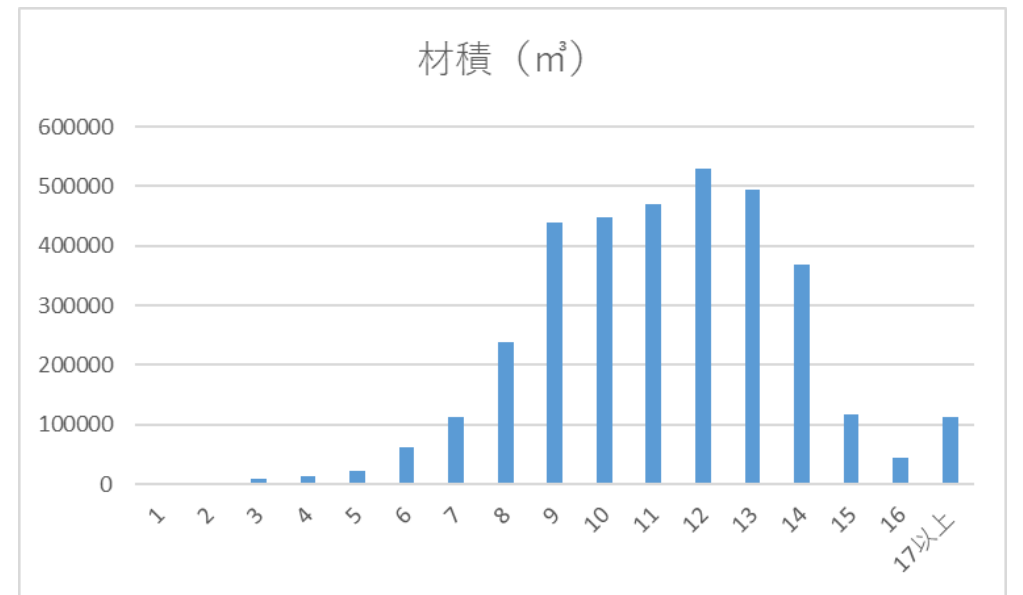
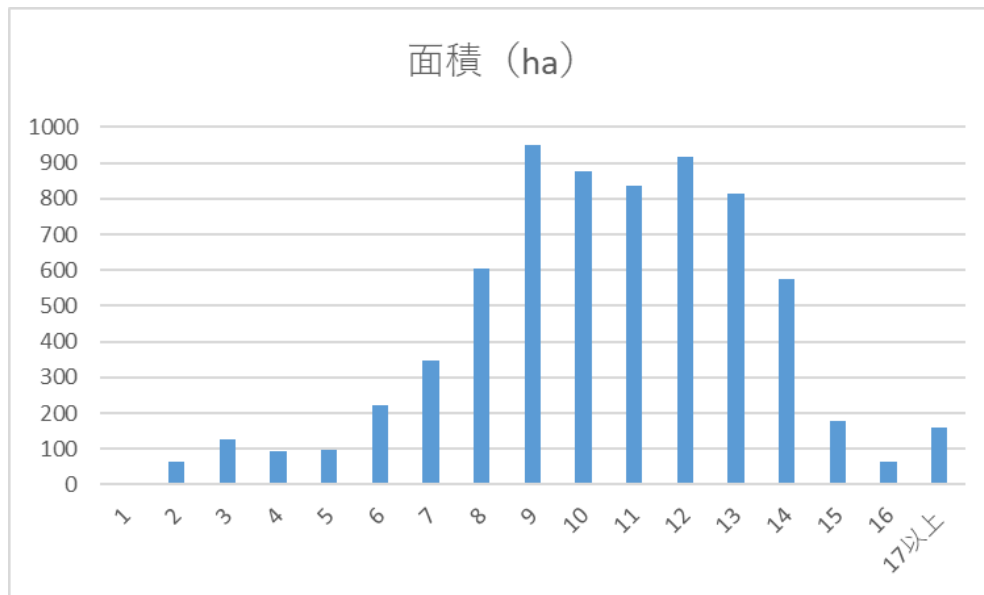


# 住田町内民有林の概況（令和6年1月 林政課作成）

## 2. 齢級構成について

（1）スギ（出典：令和5年度更新森林簿データ）

	1	2	3	4	5	6	7	8	9	10	11	12	13	14	15	16	17以上	総計
面積 (ha)	0	64	125	93	96	222	346	606	949	878	836	919	816	574	178	66	159	6927
材積 (m <sup>3</sup> )	0	1567	8541	12491	21526	62729	111601	239130	439944	447268	470849	529019	494235	369362	117673	45069	113567	3484571

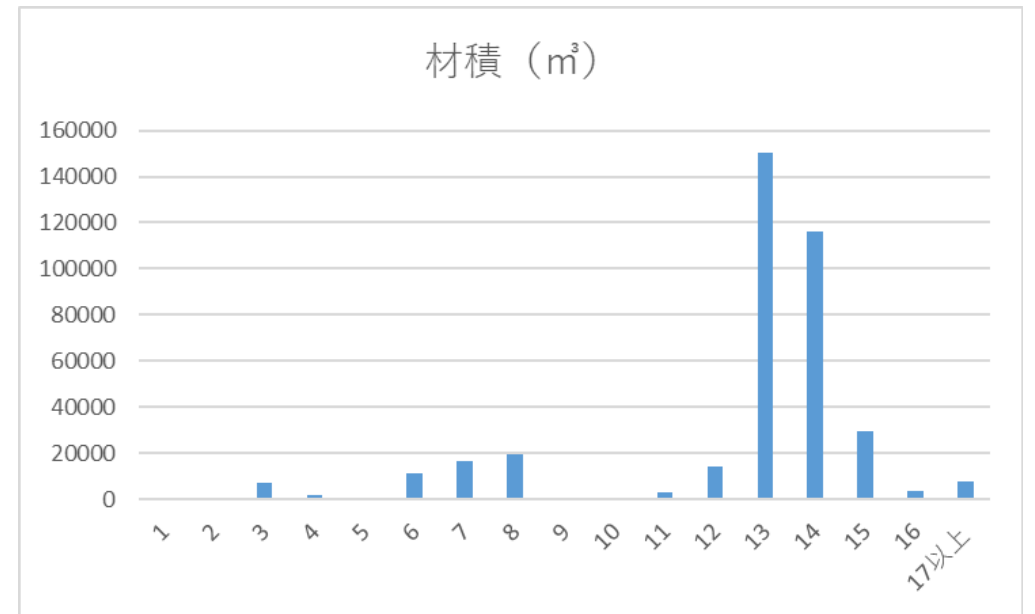
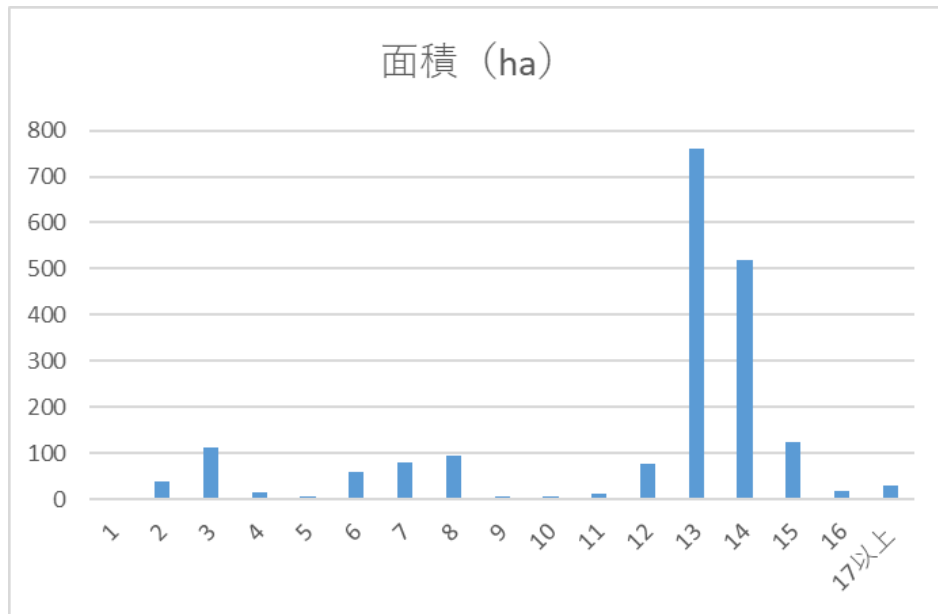


# 住田町内民有林の概況（令和6年1月 林政課作成）

## 2. 齢級構成について

（2）カラマツ（出典：令和5年度更新森林簿データ）

	1	2	3	4	5	6	7	8	9	10	11	12	13	14	15	16	17以上	総計
面積 (ha)	0	39	113	16	6	60	80	96	6	6	14	79	760	518	125	19	32	1970
材積 (m <sup>3</sup> )	0	1119	7545	1896	1101	11651	16459	19563	856	708	3028	14626	150520	116255	29579	3848	7946	386700

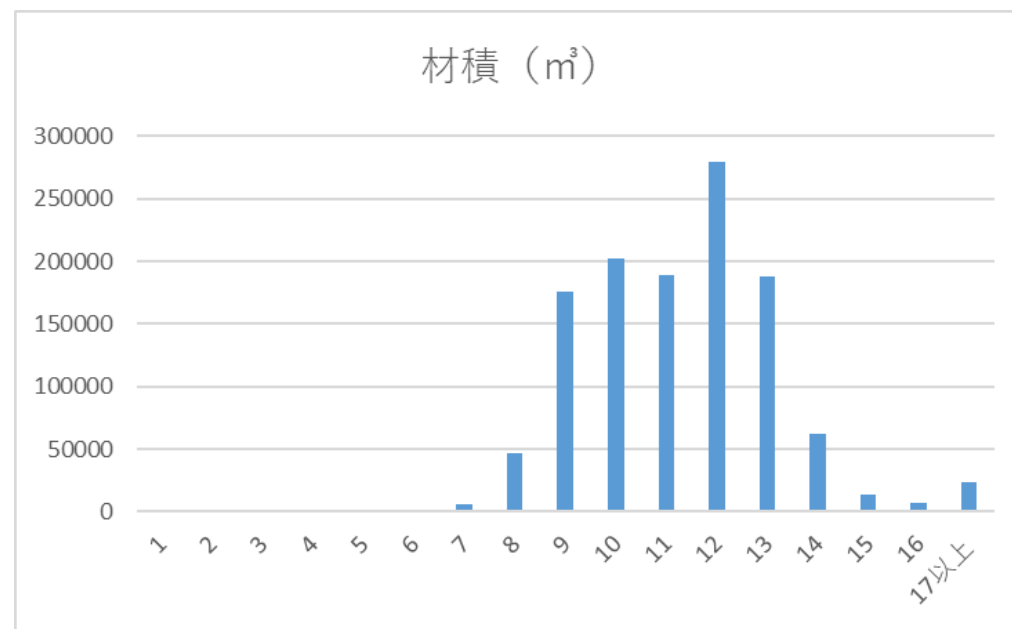
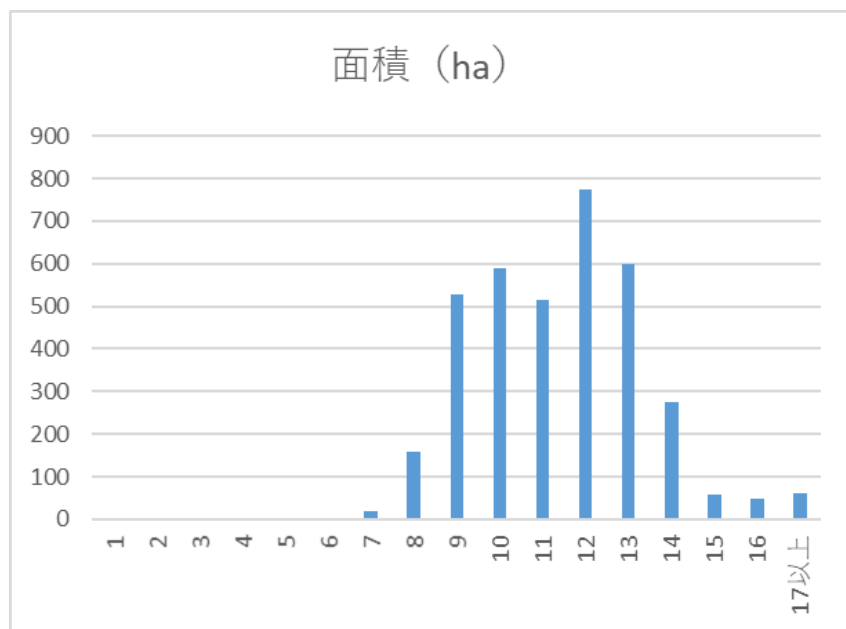


# 住田町内民有林の概況 (令和6年1月 林政課作成)

## 2. 齢級構成について

(3) アカマツ (出典：令和5年度更新森林簿データ)

	1	2	3	4	5	6	7	8	9	10	11	12	13	14	15	16	17以上	総計
面積 (ha)	0	0	0	0	0	4	19	158	529	588	516	776	599	275	57	47	62	3631
材積 (m <sup>3</sup> )	0	2	0	0	0	938	5521	46406	175235	201950	188442	279054	187568	62517	13546	7364	23834	1192377



# 住田町内民有林の概況 (令和6年1月 林政課作成)

## 3. FSC森林認証林について

(出典：令和5年度版森林認証グループ管理計画書)

	町有林	私有林 (分収造林含む)	合計
面積 (ha)	8863.86	5270.89	14134.75

